



É P Í T É S Z M Ű H E L Y K F T

6000. Kecskemét, Wesselényi u. 1.

Telefon, fax: 76/ 482 916

Levél cím: 6001 Kecskemét Pf 486.

E-mail: [epitmuh@t-online.hu](mailto:epitmuh@t-online.hu)

Tervező: Szilberhorn Erzsébet TT1/É-03-0105

E-mail: [szil@epiteszmuhely.hu](mailto:szil@epiteszmuhely.hu)

---



## **TABDI**

**Településrendezési eszközeinek 81/2018.(XI.20.),86/2018.(XII.19.) és 26/2019.(II.27.) számú határozatokkal kezdeményezett módosítása  
2019. október 1-i Képviselő-testületi ülésen jóváhagyott munkarészek és elfogadásuk jegyzőkönyvi kivonata**

A településfejlesztési koncepcióról, az integrált településfejlesztési stratégiáról és a településrendezési eszközökről, valamint egyes településrendezési sajátos jogintézményekről szóló 314/2012.(XI.8.) Korm. rendelet 43.§(2) bekezdés szerinti példány

K I V O N A T

Tabdi Község Képviselőtestülete 2019. október 1-én megtartott ülése jegyzőkönyvéből

(Kihagyva a kihagyandókat!)

**78/2019.(X.1.)sz. határozat**

Tabdi község Településszerkezeti tervének  
módosítása

**H A T Á R O Z A T**

**Tabdi Község Önkormányzata Képviselő-testülete településszerkezeti tervét az alábbiak szerint módosítja:**

- 1.) Falusias lakóterület helyén általános gazdasági területet jelöl ki az 1. melléklet szerint.
- 2.) Régészeti lelőhelyekkel egészíti ki a 2. melléklet szerint
- 3.) Ökológiai hálózatot a 3. melléklet szerint módosítja

Határidő: azonnal

Felelős: polgármester

## 78/2019.(X.1.) határozat 1. melléklete



Az alapterkép állami alapadatok felhasználásával - a Közzét Földhivatalban vezetett 1:2000 méretarányú betherület és 1:4000 méretarányú külterület térképszelvények másolásával készült.

ÉPÍTÉSZMŰHELY KFT.  
Keeskenői, Wesselényi u.1.  
Telefon, fax: 70/482-818  
Email: epimuh@axelero.hu  
Dyvezető: Vas Tibor  
Felelős tervező:  
Szilberhorn Erzsébet  
TT1-03-105  
Munkatárs:  
Gémőri Beatrix  
E2-03-0050

Megbízó: **Tabdi Községi Önkormányzat**

Tárgy: **TABDI  
Településrendezési terve**

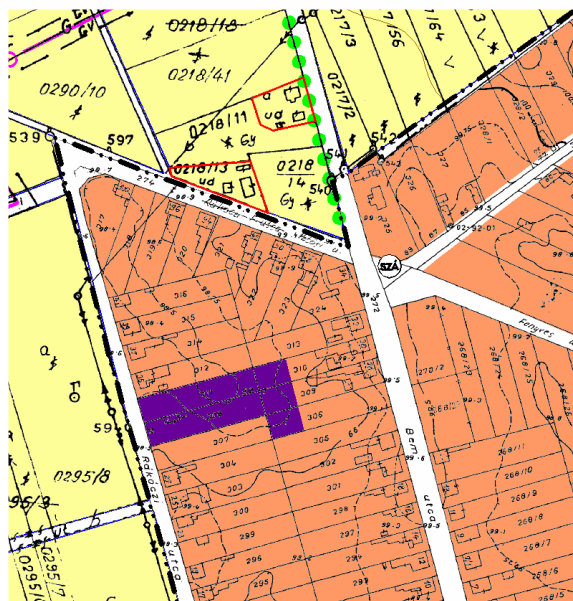
Munkarész: 56/2006 (XII.21.) határozattal jóváhagyott Rajzszám:

Lépték: 1:4 000

Munkaszám:

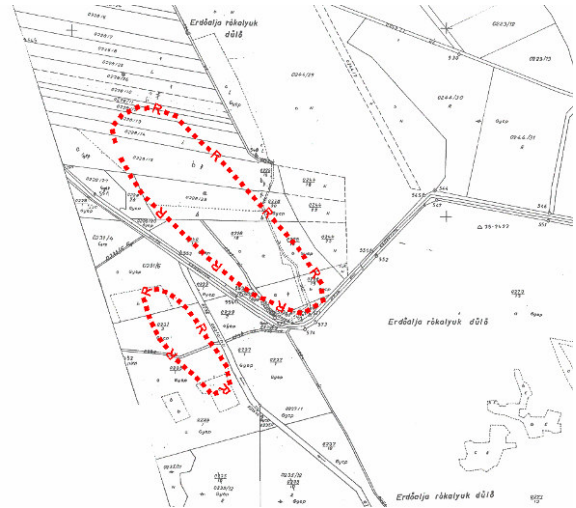
Dátum:

**T-2**

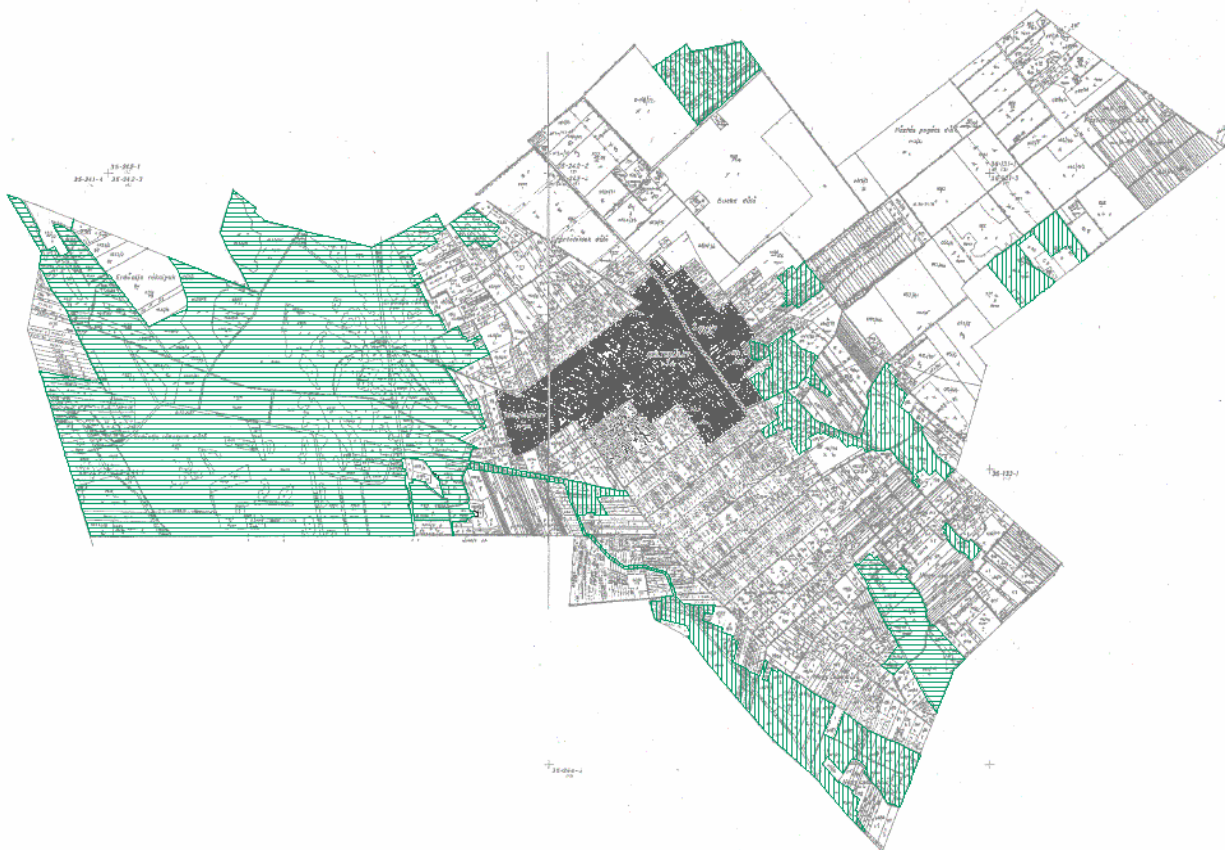




Általános gazdasági terület

78/2019.(X. 1.) határozat 2. melléklete



78/2019.(X. 1.) határozat 3. melléklete



-  Ökológiai hálózat - magterület (új beépítésre szánt terület nem jelölhető ki)
-  Ökológiai hálózat - folytonos folyosó (új beépítésre szánt terület nem jelölhető ki)

Kmft.

Fábián Sándor sk.  
polgármester

Filus Jánosné sk.  
jegyző

A kivonat hiteles:

Tabdi, 2019. október 8.

Filus Jánosné  
jegyző

**Tabdi Község Önkormányzat Képviselő-testületének**  
**9/2019. (X.2.) önkormányzati rendelete a helyi építési szabályokról szóló**  
**15/2006. (XII. 22.) rendelet módosításáról**

Tabdi Község Önkormányzatának Képviselő-testülete az épített környezet alakításáról és védelméről szóló 1997. évi LXXVIII. törvény 62.§ (6) bekezdés 6. pontjában kapott felhatalmazás alapján, az Alaptörvény 32. cikk (1) a) pontjában, Magyarország helyi önkormányzatairól szóló 2011. évi CLXXXIX. törvény 13. § (1) bekezdés 1. pontjában és az épített környezet alakításáról és védelméről szóló 1997. évi LXXVIII. törvény 13. § (1) bekezdésében meghatározott feladatkörében eljárva, a településfejlesztési koncepcióról, az integrált településfejlesztési stratégiáról és a településrendezési eszközökről, valamint egyes településrendezési sajátos jogintézményekről szóló 314/2012. (XI. 8.) Korm. rendelet 28. § (1) bekezdése alapján a helyi adottságoknak megfelelően az Önkormányzat a partneri egyeztetés szabályairól szóló 3/2018.(II.20.) önkormányzati rendelete szerinti partnerek és az államigazgatási szervek véleményének kikérésével a következőket rendeli el:

**1.§** A helyi építési szabályokról szóló 15/2006. (XII. 22.) rendelet (továbbiakban: R) 5. § (1) bekezdés c) pontja helyébe a következő rendelkezés lép:

- „c) gazdasági terület
- ca) kereskedelmi szolgáltató terület
- cb) ipari terület
- cc) általános gazdasági terület”

**2.§** (1) A R 6. § (2) bekezdés a) pontja helyébe a következő rendelkezés lép:

„a) lakóépület és háztartással kapcsolatos épületek”

(2) A R 6.§ (3) bekezdés helyébe a következő rendelkezés lép és a következő (3a) bekezdéssel egészül ki:

„(3) A (2) bekezdés szerinti rendeltetési egységenként külön-külön építményben is elhelyezhetők, de lakó rendeltetés csak egy – legfeljebb két lakásos – lakóépületben lehet.

(3a) A közterületi telekhatár mentén a telekhatártól mért 20m-es sávon kívül lévő mezőgazdasági tárolók építménymagassága az építési övezetre előírtaktól eltérően: maximum: 7,5m”

(3) A R 6.§

- a) (5) bekezdés f) pontjában „400 m<sup>2</sup>” szövegrész helyébe: „540 m<sup>2</sup>” szövegrész,
- b) (6) bekezdés f) pontjában „200 m<sup>2</sup>” szövegrész helyébe: „330 m<sup>2</sup>” szövegrész,
- c) (7) bekezdés f) pontjában „300 m<sup>2</sup>” szövegrész helyébe: „540 m<sup>2</sup>” szövegrész lép

**3.§** A R 8. § (2) bekezdés helyébe a következő rendelkezés lép:

- „(2) A gazdasági terület
- a) kereskedelmi szolgáltató terület
- b) ipari terület
- c) általános gazdasági terület”

**4.§** A R „Általános gazdasági terület” alcímmel és a következő 10/A §-sal egészül ki:

„10/A.§ (1) Az általános gazdasági területen

- a) Környezetre jelentős hatást nem gyakorló ipari és gazdasági tevékenységi célú, továbbá kereskedelmi, szolgáltató és raktár rendeltetésű építmények elhelyezhetők.

- b) Nem helyezhető el lakóépület
- (2) Kialakítható telek: minimum 900m<sup>2</sup>
- (3) Beépítési mód: szabadonálló
- (4) Beépítettség: maximum 50 százalék,
- (5) Építménymagasság maximum 7,5 méter
- (6) Zöldfelület minimum 25 százalék”

**5.§** A R 19. § (4) bekezdés b) pontja helyébe a következő rendelkezés lép:

„b) növénytermesztéssel, állattenyésztéssel és állattartással és az ezekkel kapcsolatos tárolás építményei”

**6.§** E rendelet hatályba lépésével egyidejűleg:

(1) A R mellékletét képező

- a) Igazgatási terület m=1:10 000 méretarányú (SZ-1) szabályozási tervén
  - aa) régészeti lelőhelyek e rendelet 1. melléklete szerintiakkal kiegészülnek
  - ab) ökológiai hálózat e rendelet 2. melléklete szerint módosul.
- b) Igazgatási terület m=1:10 000 méretarányú (SZ-1) szabályozási terv 1:2000 méretarányú részlettervének 6-7. szelvényei e rendelet 3. melléklete szerint módosulnak
- c) Belterület m=1:2000 méretarányú (SZ-2) szabályozási terv e rendelet 4. melléklete szerint módosul.

(2) A R „Régészeti lelőhelyek” megnevezésű 5. függeléke e rendelet 1. függelékével egészül ki.

**7.§** (1) E rendelet a kihirdetést követő napon lép hatályba.

(2) E rendelet alkalmazandó a hatályba lépéskor jogerősen el nem bírált ügyekben is, amennyiben az építési tevékenység vagy a telekalakítási ügy a kérelmező számára kedvezőbb elbírálást teszi lehetővé.

Fábián Sándor  
polgármester

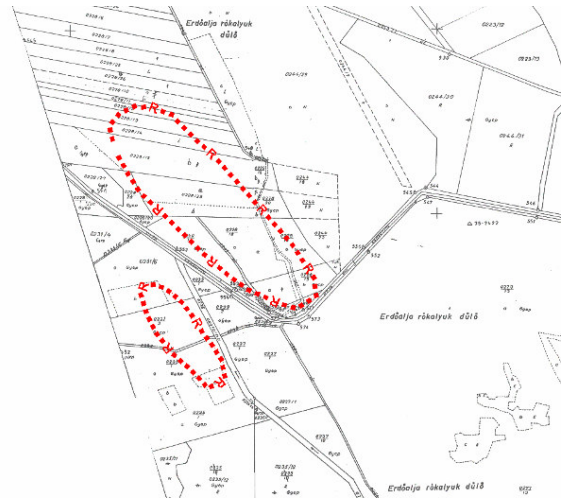
Filus Jánosné  
jegyző

A rendelet kihirdetve: 2019. október 2.

Filus Jánosné jegyző

## 1. melléklet a 9/2019. (X. 2.) önkormányzati rendelethez

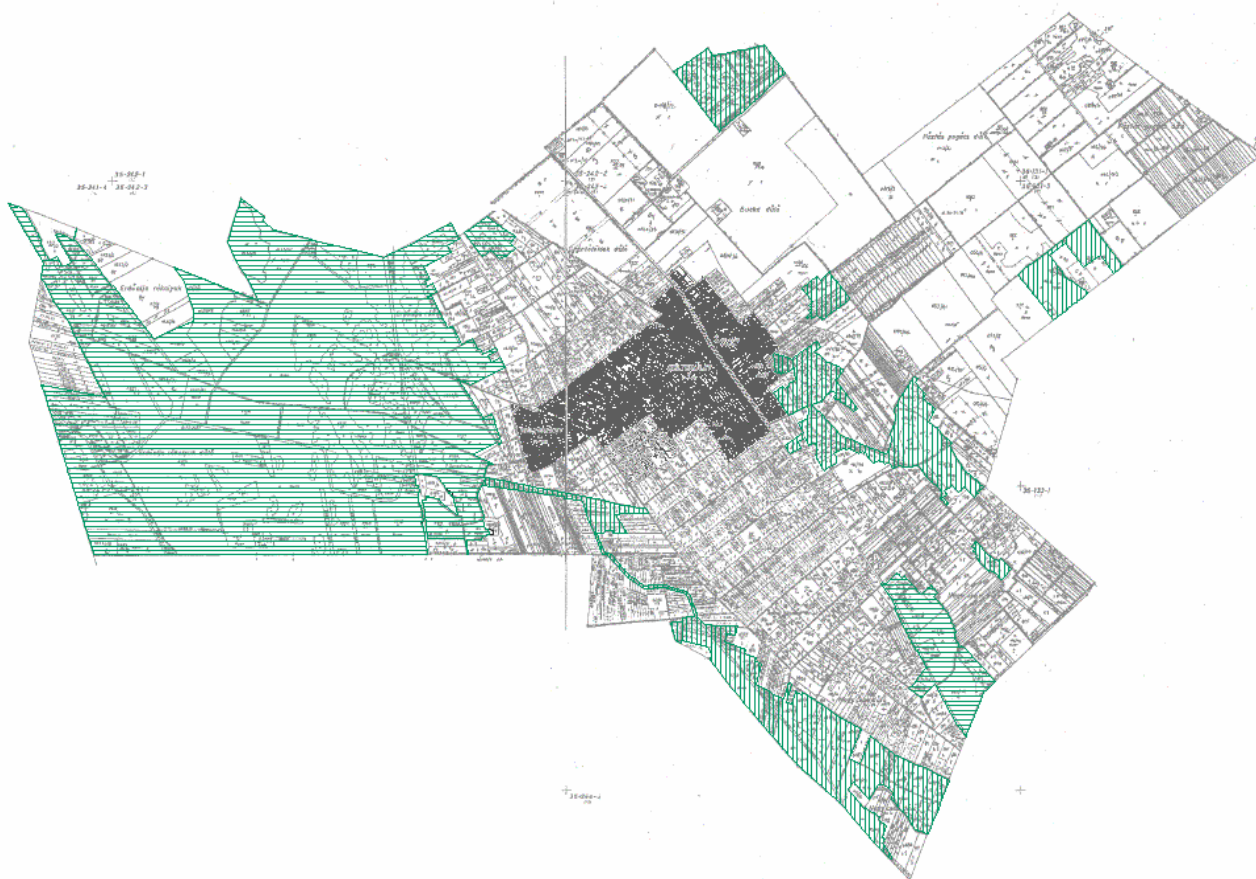
Igazgatási terület SZ-1 jelű m=1:10 000 szabályozási terven a régészeti lelőhelyek az alábbiakkal kiegészülnek:





## 2. melléklet a 9/2019. (X.2.) önkormányzati rendelethez

Igazgatási terület m=1:10 000 méretarányú (SZ-1) szabályozási tervén az ökológiai hálózat az alábbiakra módosul.

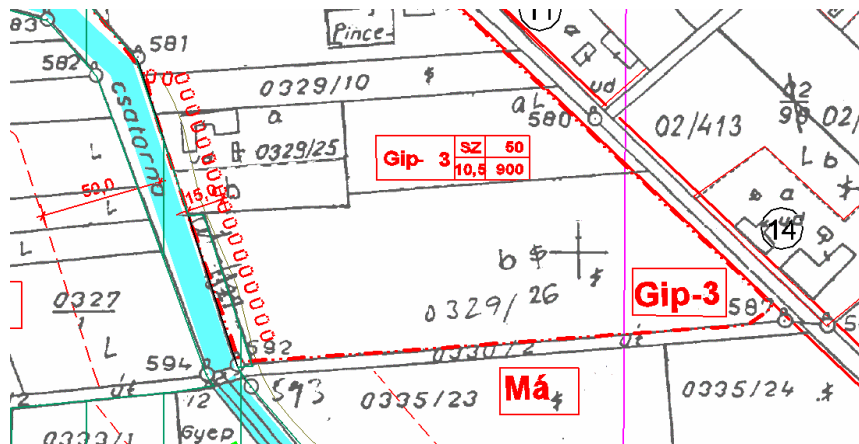


Ökológiai hálózat - magterület (új beépítésre szánt terület nem jelölhető ki)

Ökológiai hálózat -folytonos folyosó (új beépítésre szánt terület nem jelölhető ki)

### 3. melléklet a 9/2019. (X.2.) önkormányzati rendelethez

Igazgatási terület SZ-1 jelű m=1:10 000 szabályozási terv m=1:2 000 méretarányú részlettervének 6. és 7. szelvényei az alábbiakra módosulnak



ÉPÍTÉSZMŰHELY KFT.  
Kacskamét, Mészárosy u.1  
Telefon, fax: 76/482-816  
Email: aplimuh@szekes.hu  
Ögyvezető: Vass Tibor  
Felelős tervező:  
Szilberhorn Erzsébet  
TTI-08-106  
Munkatárs:  
Gömöni Beatrix  
É2-03-0060

Az alapterkép állami alapadatok felhasználásával - a Közzétett Földhivatalban vezetett 1:2000 méretarányú belterületi és 1:4000 méretarányú külterületi térképszelvények másolásáról készült.

Megbízó: **Tabdi Községi Önkormányzat**

Tárgy: **TABDI  
Településrendezési terve**

Munkaszám: **15/2006.(XII.22.)rendelet melléklete** Rajzszám:

Lépték: **1:10 000**

Munkaszám:

Dátum:

**SZ-1**

4. melléklet a 9/2019. (X.2.) önkormányzati rendelethez  
 Belterület m=1:2 000 méretarányú (SZ-2) szabályozási terv az alábbiakra módosul:



Általános gazdasági terület

<b>G</b>	SZ	50
	7,5	900



Az alaprajzok állami alaprajzok felhasználásával - a Községi Földhivatalban vezetett 1:2000 méretarányú belterületi és 1:4000 méretarányú költőtelési térképszelvények megalapján készült.

**ÉPÍTÉSZMŰHELY KFT.**  
 Székhely: Vasszilágyi u.1.  
 Telefon: fax: 76/482-916  
 Email: ep.muh@axelera.hu  
 Gyvezető: Vas Tibor  
 Felelős tervező:  
 Szilberhom Erzsébet  
 TTI-03-105  
 Munkatárs:  
 Csömöri Beatrix  
 É2-03-050

Megbízó: Tabdi Községi Önkormányzat  
 Tárgy: **TABDI**  
**Településrendezési terve**

Munkatárs: 15/2006.(XII.22.) rendelet melléklete  
 Rajtszám:  
 Lépték: 1:2 000  
 Munkaszám:  
 Dátum:

**SZ-2**

**1. függelék a 9/2019.(X.2.) önkormányzati rendelethez**

<b>azonosító</b>	<b>lelőhelyszám</b>	<b>név</b>	<b>hatsz</b>
92433	6	Erdőalja I.	0232, 0231/6, 0235/1, 0231/3
92435	7	Erdőalja II.	0240/1, 0228/19, 0228/29, 0242, 0228/13, 0228/12, 0228/28, 228/14, 0228/15, 0228/30, 0228/18, 0241, 0240/3

TABDI KÖZSÉG  
KÉPVISELŐ-TESTÜLETE

**KIVONAT**

*A Képviselő Testület  
2019. október 1. -i testületi ülésének  
jegyzőkönyvéből*

*(Kihagyva a kihagyandókat!)*  
17/2019. Test. ül.

J E G Y Z Ő K Ö N Y V

Készült: Tabdi Község Képviselő-testülete 2019. október 1-én a Tabdi Közös Önkormányzati Hivatal tanácskozótermében – az 1. napirend tárgyalása során Kaskantyú Község Képviselő-testületével együttesen – megtartott üléséről

Jelen vannak: Fábián Sándor polgármester, Kovács László alpolgármester, Horváth-Hetényi Vivien, Földházi Ferenc, Kiss Sándor, Krauczi József, Szkenderovits Lajosné képviselők, Filus Jánosné jegyző,  
Kaskantyú Képviselő-testülete részéről: Újházi Zsolt polgármester, Kelemen István alpolgármester, Brada István, Farkas Emese, Hermanné Németh Andrea, Martinkó János, Turú Gyula képviselők  
Szedmákné Bránya Anita jegyzőkönyvvezető

Bejelentetten távolmaradt: -

A polgármester köszönti a megjelenteket, külön köszönti Kaskantyú Község Képviselő-testületét, megköszönve az eddigi közös munkát. Megállapítja, hogy a testület határozatképes, az ülést megnyitja. Javasolja, hogy a kiküldött meghívó szerinti napirendet tárgyalják, melyet a Képviselő-testület egyhangúlag elfogadott.

N A P I R E N D:

1. Tabdi Közös Önkormányzati Hivatal 2019. évi költségvetés módosítsa  
Előadó: Fábián Sándor polgármester  
*(A napirend tárgyalása Kaskantyú Község Képviselőtestületével együttes ülésen)*
2. Tabdi Községi Önkormányzat 2019. évi költségvetéséről szóló rendelet módosítása  
Előadó: Fábián Sándor polgármester
3. Az étkeztetés szakmai programjának módosítása  
Előadó: Fábián Sándor polgármester
4. A házi segítségnyújtás szakmai programjának módosítása  
Előadó: Fábián Sándor polgármester
5. A tanyagondnoki szolgálat szakmai programjának módosítása  
Előadó: Fábián Sándor polgármester
6. A szociális ellátásokról szóló önkormányzati rendelet módosítása  
Előadó: Fábián Sándor polgármester

7. A tanyagondnoki szolgálatról szóló önkormányzati rendelet módosítása  
Előadó: Fábián Sándor polgármester
8. Tabdi településrendezési eszközeinek 81/2018.(XI.20.), 86/2018.(XII.19.) és 26/2019.(II.27.) számú határozatokkal kezdeményezett módosításának jóváhagyása  
Előadó: Fábián Sándor polgármester
9. Településrendezési eszközök módosítása  
Előadó: Fábián Sándor polgármester
10. Tabdi Polgárőr Egyesület támogatási kérelmének elbírálása  
Előadó: Fábián Sándor polgármester
11. Bursa Hungarica Felsőoktatási Önkormányzati Ösztöndíjpályázat  
Előadó: Fábián Sándor polgármester
12. Kérdések, bejelentések, interpellációk

8.

Tabdi településrendezési eszközeinek 81/2018.(XI.20., 86/2018.(XII.19.) és 26/2019.(II.27.) számú határozatokkal kezdeményezett módosításának jóváhagyása  
(Írásos előterjesztés csatolva)

Fábián Sándor polgármester: Eljutottunk a rendezési terv módosításának végéhez, melyet tavaly decemberben indítottunk. A költségek viselését a kezdeményezők fogják viselni. Van-e kérdés, hozzászólás az anyaggal kapcsolatban? Először a településszerkezeti terv módosításáról szóló határozatról, majd a rendelet módosításáról kell döntenie a testületnek.

A napirendi ponthoz kérdés, hozzászólás nem volt Fábián Sándor polgármester az írásos előterjesztés szerinti határozat - tervezetet terjeszti a képviselő-testület elé elfogadásra.

---

Döntéshozatalban résztvevők száma: 7 fő

Döntésből kizárt képviselők neve: -

A Képviselő-testület 7 igen szavazattal, egyhangúlag az alábbi határozatot hozta

#### **78/2019.(X.1.)sz. határozat**

Tabdi község Településszerkezeti tervének módosítása

### **H A T Á R O Z A T**

**Tabdi Község Önkormányzata Képviselő-testülete településszerkezeti tervét az alábbiak szerint módosítja:**

- 1.) Falusias lakóterület helyén általános gazdasági területet jelöl ki az 1. melléklet szerint.
- 2.) Régészeti lelőhelyekkel egészíti ki a 2. melléklet szerint



3.) Ökológiai hálózatot a 3. melléklet szerint módosítja

Határidő: azonnal

Felelős: polgármester

### 78/2019.(X.1.) határozat 1. melléklete



Az alapterkép állami alapadatok felhasználásával - a Közzététel Főkönyvtárában vezetett 1:2000 méretarányú beírási és 1:4000 méretarányú költési térképszelvények másolásával készült.


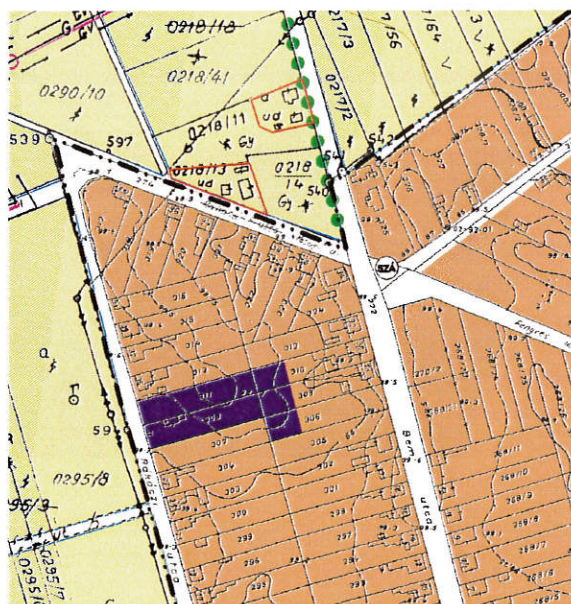
ÉPÍTÉSZMŰHELY KFT.  
Kesztenét, Wesselényi u.1.  
Telefon, fax: 76/492-818  
Email: epitmo@axelero.hu

Ögyvezető: Van Tibor  
Felelős tervező:  
Szilberhorn Erzsébet  
TT1-03-105  
Munkatárs:  
Gömöri Beatrix  
E2-03-0050

Magbízó: **Tabdi Községi Önkormányzat**

Tárgy: **TABDI  
Településrendezési terve**

Munkarész: 58/2008.(XII.21.) határozattal jóváhagyott Rajzszám:  
Lépték: 1:4 000  
Munkaszám:  
Dátum: **T-2**

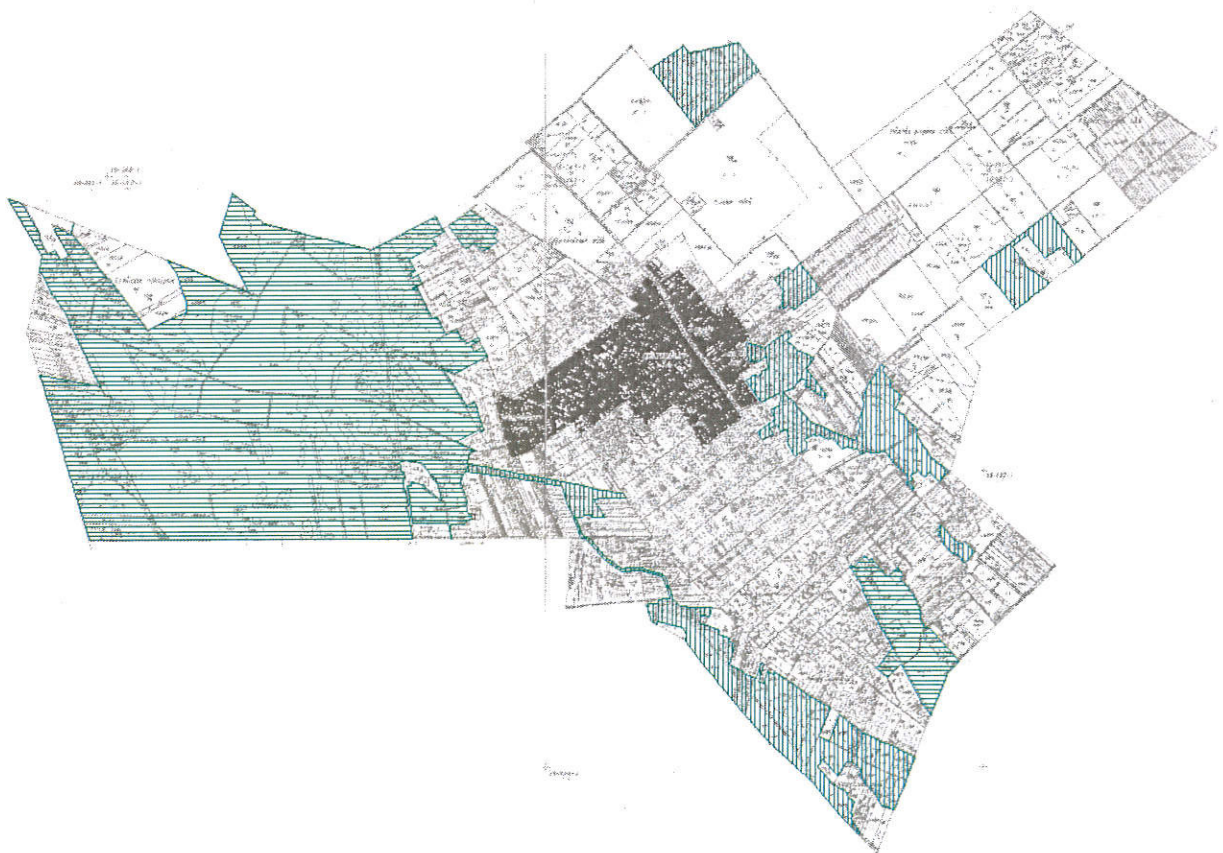


Általános gazdasági terület

78/2019.(X. 1.) határozat 2. melléklete



78/2019.(X. 1.) határozat 3. melléklete



Ökológiai hálózat - magterület (új beépítésre szánt terület nem jelölhető ki)

Ökológiai hálózat -folytonos folyosó (új beépítésre szánt terület nem jelölhető ki)



A napirendben szereplő rendelet-tervezethez kérdés, hozzászólás nem volt Fábián Sándor polgármester az írásos előterjesztés szerinti rendelet-tervezetet terjeszti a képviselő-testület elé elfogadásra.

---

Döntéshozatalban résztvevők száma: 7 fő

Döntésből kizárt képviselők neve: -

A Képviselő-testület 7 igen szavazattal, egyhangúlag a jegyzőkönyv 4. számú mellékletét képező alábbi rendeletet alkotta:

**Tabdi Község Önkormányzata Képviselő-testületének**  
**9/2019.(X.2.) önkormányzati rendelete**  
*a helyi építési szabályokról szóló 15/2006.(XII.22.)*  
*rendelet módosításáról*

Kmf.

Fábián Sándor sk.  
polgármester

Filus Jánosné sk.  
jegyző

---

*jzk 4. számú melléklete*

**Tabdi Község Önkormányzat Képviselő-testületének**  
**9/2019. (X.2.) önkormányzati rendelete a helyi építési szabályokról szóló**  
**15/2006. (XII. 22.) rendelet módosításáról**

Tabdi Község Önkormányzatának Képviselő-testülete az épített környezet alakításáról és védelméről szóló 1997. évi LXXVIII. törvény 62.§ (6) bekezdés 6. pontjában kapott felhatalmazás alapján, az Alaptörvény 32. cikk (1) a) pontjában, Magyarország helyi önkormányzatairól szóló 2011. évi CLXXXIX. törvény 13. § (1) bekezdés 1. pontjában és az épített környezet alakításáról és védelméről szóló 1997. évi LXXVIII. törvény 13. § (1) bekezdésében meghatározott feladatkörében eljárva, a településfejlesztési koncepcióról, az integrált településfejlesztési stratégiáról és a településrendezési eszközökről, valamint egyes településrendezési sajátos jogintézményekről szóló 314/2012. (XI. 8.) Korm. rendelet 28. § (1) bekezdése alapján a helyi adottságoknak megfelelően az Önkormányzat a partneri egyeztetés szabályairól szóló 3/2018.(II.20.) önkormányzati rendelete szerinti partnerek és az államigazgatási szervek véleményének kikérésével a következőket rendeli el:

**1.§** A helyi építési szabályokról szóló 15/2006. (XII. 22.) rendelet (továbbiakban: R) 5. § (1) bekezdés c) pontja helyébe a következő rendelkezés lép:

- „c) gazdasági terület
- ca) kereskedelmi szolgáltató terület
- cb) ipari terület
- cc) általános gazdasági terület”

**2.§** (1) A R 6. § (2) bekezdés a) pontja helyébe a következő rendelkezés lép:

„a) lakóépület és háztartással kapcsolatos épületek”

(2) A R 6.§ (3) bekezdés helyébe a következő rendelkezés lép és a következő (3a) bekezdéssel egészül ki:

„(3) A (2) bekezdés szerinti rendeltetési egységenként külön-külön építményben is elhelyezhetők, de lakó rendeltetés csak egy – legfeljebb két lakásos – lakóépületben lehet.

(3a) A közterületi telekhatár mentén a telekhatártól mért 20m-es sávon kívül lévő mezőgazdasági tárolók építménymagassága az építési övezetre előírtaktól eltérően: maximum: 7,5m”

(3) A R 6.§

a) (5) bekezdés f) pontjában „400 m<sup>2</sup>” szövegrész helyébe: „540 m<sup>2</sup>” szövegrész,

b) (6) bekezdés f) pontjában „200 m<sup>2</sup>” szövegrész helyébe: „330 m<sup>2</sup>” szövegrész,

c) (7) bekezdés f) pontjában „300 m<sup>2</sup>” szövegrész helyébe: „540 m<sup>2</sup>” szövegrész lép

**3.§** A R 8. § (2) bekezdés helyébe a következő rendelkezés lép:

„(2) A gazdasági terület

a) kereskedelmi szolgáltató terület

b) ipari terület

c) általános gazdasági terület”

**4.§** A R „Általános gazdasági terület” alcímmel és a következő 10/A §-sal egészül ki:

„10/A.§ (1) Az általános gazdasági területen

a) Környezetre jelentős hatást nem gyakorló ipari és gazdasági tevékenységi célú, továbbá kereskedelmi, szolgáltató és raktár rendeltetésű építmények elhelyezhetők.

b) Nem helyezhető el lakóépület

(2) Kialakítható telek: minimum 900m<sup>2</sup>

(3) Beépítési mód: szabadonálló

(4) Beépítettség: maximum 50 százalék,

(5) Építménymagasság maximum 7,5 méter

(6) Zöldfelület minimum 25 százalék”

**5.§** A R 19. § (4) bekezdés b) pontja helyébe a következő rendelkezés lép:

„b) növénytermesztéssel, állattenyésztéssel és állattartással és az ezekkel kapcsolatos tárolás építményei”

**6.§** E rendelet hatályba lépésével egyidejűleg:

(1) A R mellékletét képező

a) Igazgatási terület m=1:10 000 méretarányú (SZ-1) szabályozási tervén

aa) régészeti lelőhelyek e rendelet 1. melléklete szerintiakkal kiegészülnek

ab) ökológiai hálózat e rendelet 2. melléklete szerint módosul.

b) Igazgatási terület m=1:10 000 méretarányú (SZ-1) szabályozási terv 1:2000 méretarányú részlettervének 6-7. szelvényei e rendelet 3. melléklete szerint módosulnak

c) Belterület m=1:2000 méretarányú (SZ-2) szabályozási terv e rendelet 4. melléklete szerint módosul.

(2) A R „Régészeti lelőhelyek” megnevezésű 5. függeléke e rendelet 1. függelékével egészül ki.

7.§ (1) E rendelet a kihirdetést követő napon lép hatályba.

(2) E rendelet alkalmazandó a hatályba lépéskor jogerősen el nem bírált ügyekben is, amennyiben az építési tevékenység vagy a telekalakítási ügy a kérelmező számára kedvezőbb elbírálást teszi lehetővé.

Fábián Sándor  
polgármester

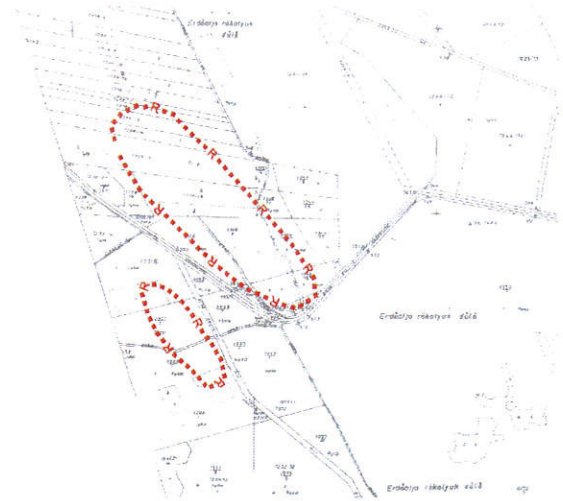
Filus Jánosné  
jegyző

A rendelet kihirdetve: 2019. október 2.

Filus Jánosné jegyző

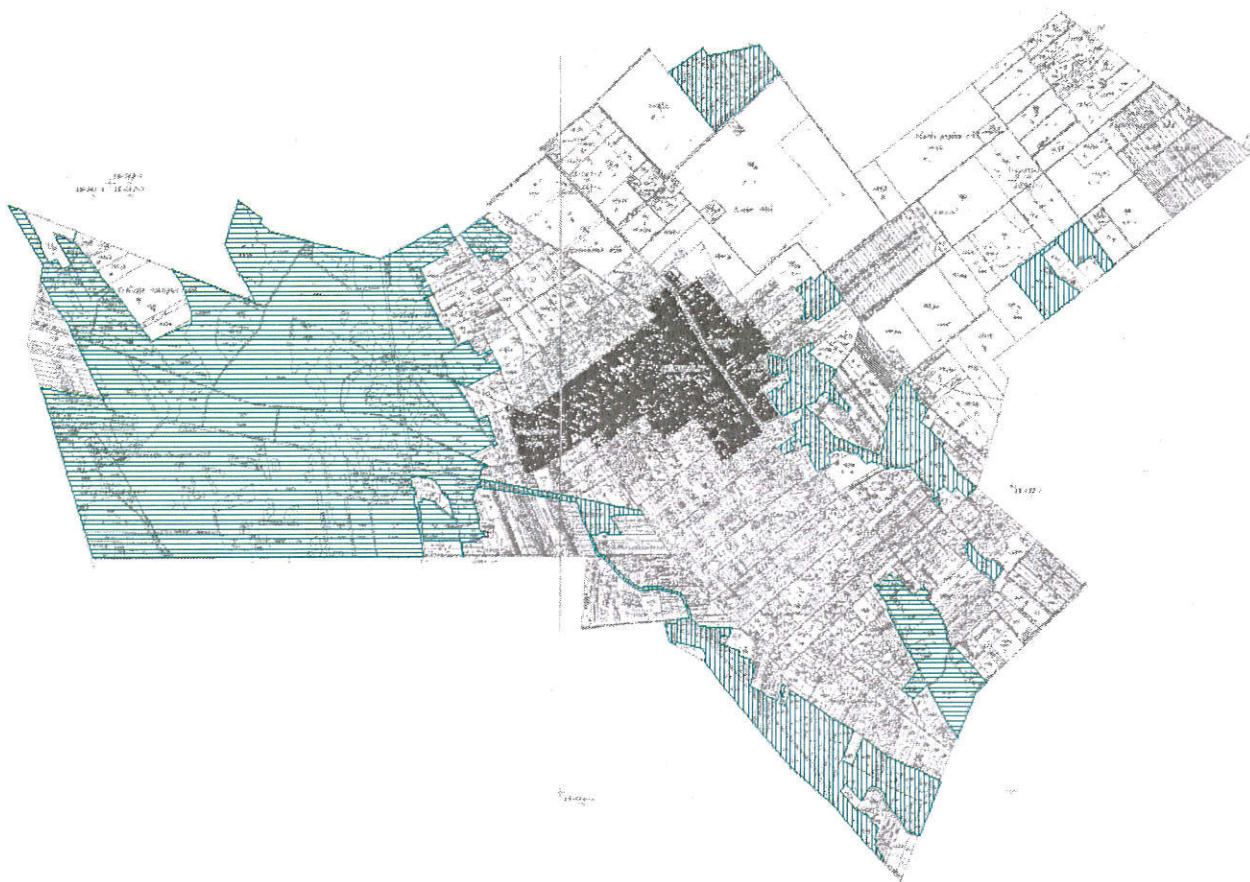
## 1. melléklet a 9/2019. (X. 2.) önkormányzati rendelethez



Igazgatási terület SZ-1 jelű m=1:10 000 szabályozási terven a régészeti lelőhelyek az alábbiakkal kiegészülnek:



## 2. melléklet a 9/2019. (X.2.) önkormányzati rendelethez

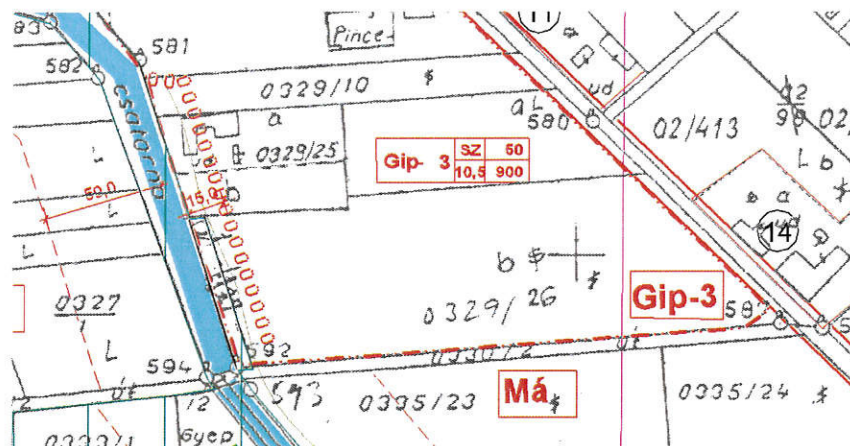
Igazgatási terület m=1:10 000 méretarányú (SZ-1) szabályozási tervén az ökológiai hálózat az alábbiakra módosul.



-  Ökológiai hálózat - magterület (új beépítésre szánt terület nem jelölhető ki)
-  Ökológiai hálózat -folytonos folyosó (új beépítésre szánt terület nem jelölhető ki)

### 3. melléklet a 9/2019. (X.2.) önkormányzati rendelethez

Igazgatási terület SZ-1 jelű m=1:10 000 szabályozási terv m=1:2 000 méretarányú részlettervének 6. és 7. szelvényei az alábbiakra módosulnak



Az alapterkép állami alapadatok felhasználásával - a Földmérési és Távérzékelési Intézet részéről - a 1:2000 méretarányú bevezetői és a 1:4000 méretarányú kiviteli tervdokumentációk készítésére készült.

ÉPÍTÉSMŰHELY KFT.  
Fácánkút, Wesselényi u.1.  
Telefon, fax: 76/482-319  
Email: epitasmuhely@szekesfehervar.hu  
Gyvezető: Vas Tibor  
Felelős tervezés:  
Szilberhorn Erzsébet  
TT1-08-106  
Munkatárs:  
Görmői Beatrix  
É2-03-0660

Megbízó: **Tabdi Községi Önkormányzat**

Tárgy: **TABDI  
Településrendezési terve**

Munkarész: **15/2006.(XII.22.)rendelet melléklete** Rajzszám:

Lépték: **1:10 000**

Munkaszám:

Dátum:

**SZ-1**





1. függelék a 9/2019.(X.2.) önkormányzati rendelethez

azonosító	lelőhelyszám	név	hatsz
92433	6	Erdőalja I.	0232, 0231/6, 0235/1, 0231/3
92435	7	Erdőalja II.	0240/1, 0228/19, 0228/29, 0242, 0228/13, 0228/12, 0228/28, 228/14, 0228/15, 0228/30, 0228/18, 0241, 0240/3

A kivonat hiteles:

Tabdi, 2019. október 8.



Filus Jánosné  
jegyző

