

TABDI KÖZSÉG
KÉPVISELŐTESTÜLETE

7/2009. sz. ülés

K I V O N A T

(Tabdi Község Képviselőtestülete 2009. június 23-án, a Polgármesteri Hivatalban megtartott ülése jegyzőkönyvéből)

56/2006. (XII. 21.) sz. határozat

Településszerkezeti terv jóváhagyása

Tabdi Község Képviselőtestülete az épített környezet alakításáról és védelméről szóló 1997. évi LXXVIII. törvény 7. § (3) bekezdés b) pontja alapján Tabdi igazgatási területére vonatkozóan jóváhagyja:

- a 10.000 méretarányú (T-1) szerkezeti tervet,
- a belterületi térségre vonatkozó 1:4.000 méretarányú (T-2) szerkezeti tervezet, valamint
- a településszerkezeti leírást.

23/2009. (VI. 23.) sz. határozat

Településszerkezeti terv módosítása

Tabdi Község Képviselőtestülete az épített környezet alakításáról és védelméről szóló 1997. évi LXXVIII. törvény 7. § (3) bekezdés b) pontja alapján biztosított jogkörében az 56/2006. (XII. 24.) sz. határozattal jóváhagyott településszerkezeti tervet az alábbiak szerint módosítja:

1. A 042/21 hrsz-ú utat megszünteti.
2. Kialakult lakóterületen és tanyasorokon az útszélesítéseket elhagyja.
3. Az 1-2. pontban foglaltak átvezetését tartalmazó, 1. számú melléklet szerinti településszerkezeti tervet jóváhagyja.

Kmft.

Kollarik László
polgármester

Dr. Szentendreiné Bakos Erzsébet
jegyző

TABDI KÖZSÉG
KÉPVISELŐTESTÜLETE

15/2010. sz. ülés

KIVONAT

Tabdi Község Képviselőtestülete 2010. szeptember 30-án, a Polgármesteri Hivatalban megtartott ülése jegyzőkönyvéből

50/2010. (IX. 30.) sz. határozat
Településszerkezeti terv módosítása

Tabdi Község Képviselőtestülete az épített környezet alakításáról és védelméről szóló 1997. évi LXXVIII. törvény 7. § (3) bekezdés b) pontja alapján biztosított jogkörében a 23/2009. (VI. 23.) sz. határozattal jóváhagyott településszerkezeti tervet az alábbiak szerint módosítja:

1. A meglévő beépítésekhez kapcsolódva ipari gazdasági területeket jelöl ki:
 - a) a Bucka dűlőben a 058/8 hrsz-ú telken,
 - b) a Nagy Mihály dűlőben a 0329/26 hrsz-ú telken
2. Az 1. pontban foglaltak átvezetését tartalmazó, a határozat melléklete szerinti T-1 jelű településszerkezeti tervet jóváhagyja.

Kmft.

Kollarik László
polgármester

Dr. Szentendreiné Bakos Erzsébet
jegyző

TABDI KÖZSÉG
KÉPVISELŐTESTÜLETE

K I V O N A T

Tabdi Község Képviselőtestülete 2017. május 29-én megtartott ülése jegyzőkönyvéből

(Kihagyva a kihagyandókat!)

40/2017.(V.29.) sz.határozat

Településszerkezeti terv módosítása

HATÁROZAT

Tabdi Községi Önkormányzata Képviselő-testülete településszerkezeti tervét az alábbiak szerint módosítja:

- 1) Településfejlesztési döntés alapján mezőgazdasági területet és közlekedési területet különleges beépítésre nem szánt területbe sorol az 1. melléklet szerint.
- 2) Természetvédelmi határvonalakat a 2. melléklet szerint aktualizálja.
- 3) Ökológiai hálózat övezettel a 3. melléklet szerint kiegészíti.
- 4) Régészeti lelőhelyeket a 4. melléklet szerint aktualizálja.

KIVONAT

Tabdi Község Képviselőtestülete 2018. augusztus 13-án megtartott ülése jegyzőkönyvéből

(Kihagyva a kihagyandókat!)

64/2018.(VIII.13.)sz. határozat

Tabdi község Településszerkezeti tervének
módosítása

HATÁROZAT

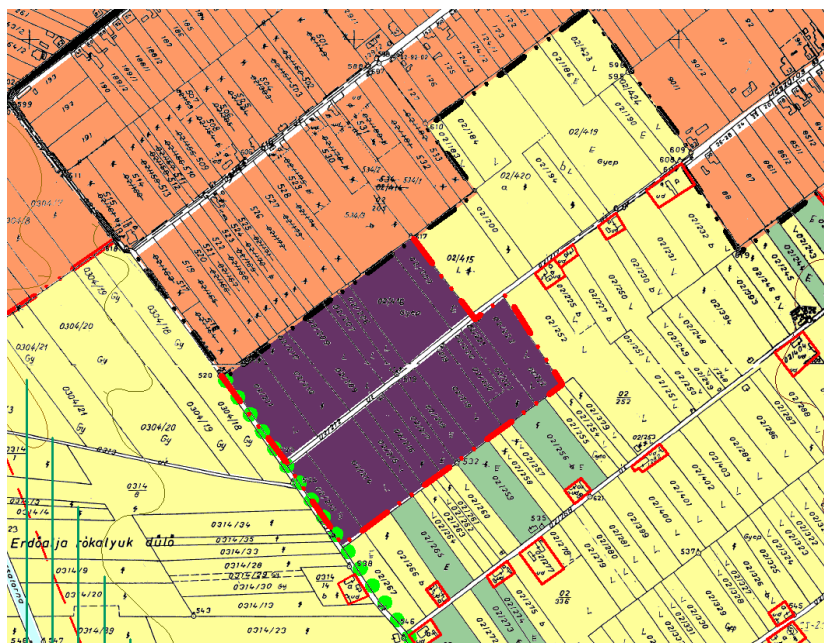
Tabdi Községi Önkormányzat Képviselő-testülete településszerkezeti tervét az alábbiak szerint módosítja:

1. Településfejlesztési döntés alapján általános mezőgazdasági terület és erdőterület helyén ipari területet jelöl ki az 1. melléklet szerint.
2. A biológiai aktivitásérték változatlansága érdekében 16,7 ha erdőterületet jelöl ki mezőgazdasági terület helyén a 2. melléklet szerint és egyúttal a területet hektárban számolva 50,48 biológiai aktivitásérték-többletet rögzít.

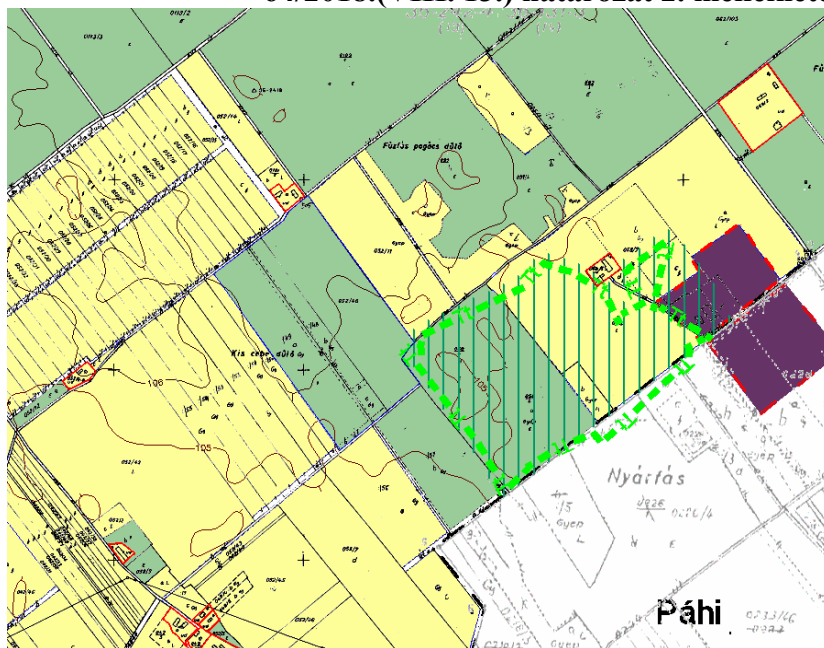
Határidő: azonnal

Felelős: polgármester

64/2018.(VIII. 13.) határozat 1. melléklete



64/2018.(VIII. 13.) határozat 2. mellélete



Kmft.

Fábián Sándor sk.
polgármester

Filus Jánosné sk.
jegyző

A kivonat hiteles:

Tabdi, 2018. augusztus 22.

Filus Jánosné
jegyző

TABDI KÖZSÉG
KÉPVISELŐTESTÜLETE

K I V O N A T

Tabdi Község Képviselőtestülete 2019. október 1-én megtartott ülése jegyzőkönyvéből

(Kihagyva a kihagyandókat!)

78/2019.(X.1.)sz. határozat

Tabdi község Településszerkezeti tervének
módosítása

H A T Á R O Z A T

Tabdi Község Önkormányzata Képviselő-testülete településszerkezeti tervét az alábbiak szerint módosítja:

- 1.) Falusias lakóterület helyén általános gazdasági területet jelöl ki az 1. melléklet szerint.
- 2.) Régészeti lelőhelyekkel egészíti ki a 2. melléklet szerint
- 3.) Ökológiai hálózatot a 3. melléklet szerint módosítja

Határidő: azonnal

Felelős: polgármester

78/2019.(X.1.) határozat 1. melléklete



Az alapterkép állami alapadatok felhasználásával - a Közzét Földhivatalban vezetett 1:2000 méretarányú betherület és 1:4000 méretarányú külterület térképszelvények másolásával készült.

ÉPÍTÉSZMŰHELY KFT.
Keeskenői, Wesselényi u.1.
Telefon, fax: 70/482-818
Email: epimuh@axelero.hu

Dgyvezető: Vas Tibor
Felelős tervező:
Szilberhorn Erzsébet
TT1-03-105
Munkatárs:
Gémőri Beatrix
E2-03-0050

Megbízó: Tabdi Községi Önkormányzat

Tárgy: **TABDI**
Településrendezési terve

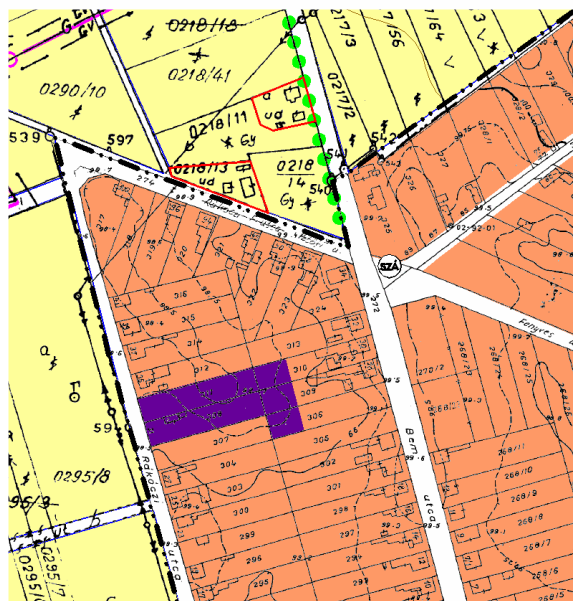
Munkarész: 56/2006. (XII.21.) határozattal jóváhagyott Rajzszám:

Lépték: 1:4 000

Munkaszám:

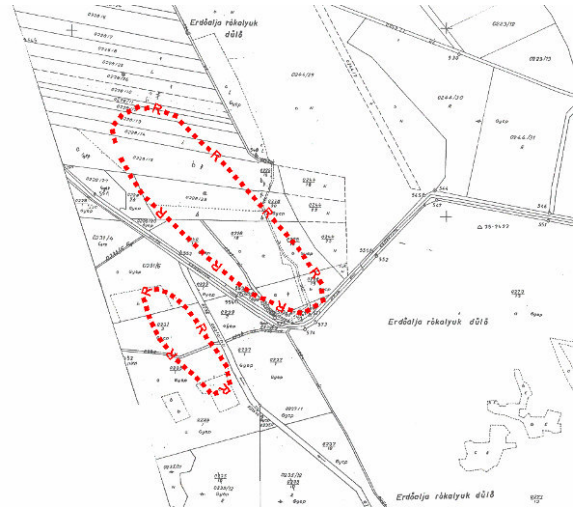
Dátum:

T-2

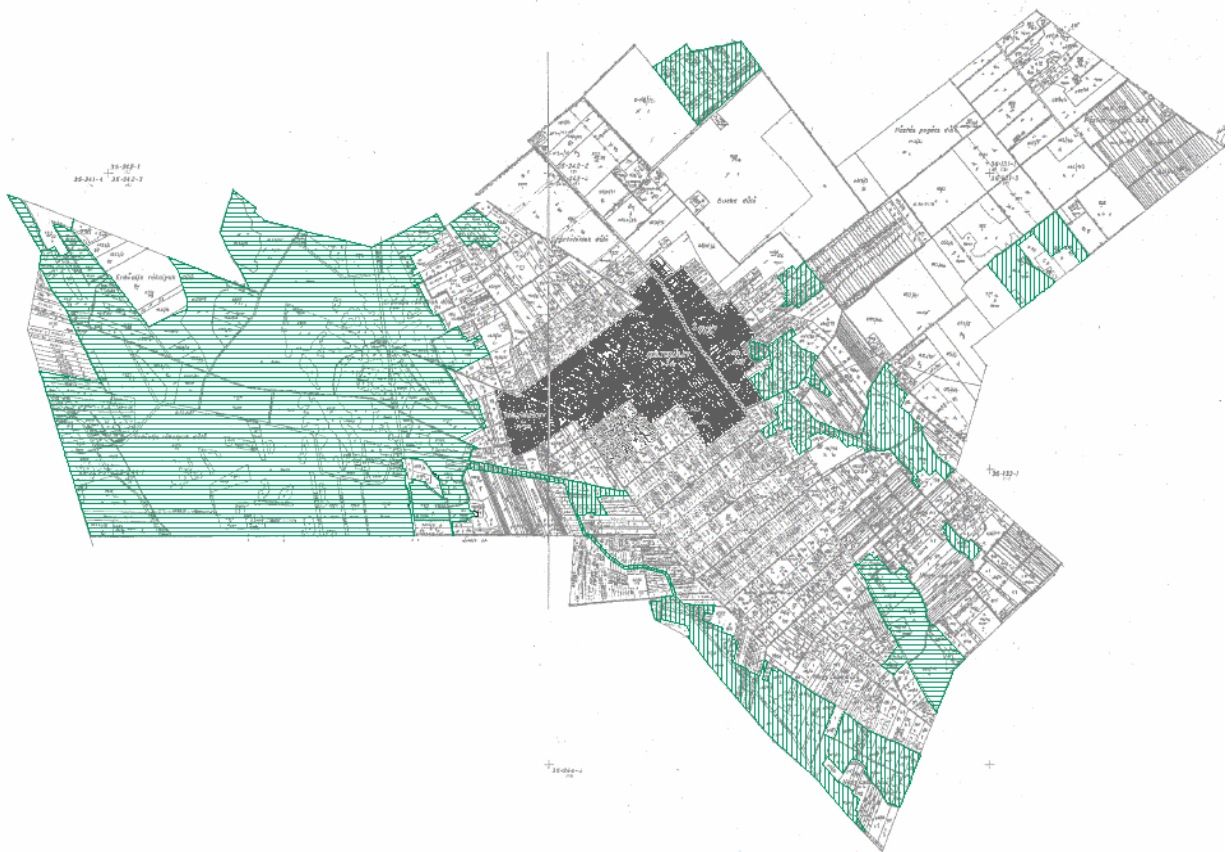


Általános gazdasági terület

78/2019.(X. 1.) határozat 2. melléklete



78/2019.(X. 1.) határozat 3. melléklete



Ökológiai hálózat - magterület (új beépítésre szánt terület nem jelölhető ki)

Ökológiai hálózat - folytonos folyosó (új beépítésre szánt terület nem jelölhető ki)

Kmft.

Fábián Sándor sk.
polgármester

Filus Jánosné sk.
jegyző

A kivonat hiteles:

Tabdi, 2019. október 8.

Filus Jánosné
jegyző